# Online térkép és menetlevél jelölések

Az elmúlt időszakban nem csak új riportokat, modulokat fejlesztettünk, hanem igyekeztünk a szem előtt lévő felületeinket is úgy átalakítani, kiegészíteni, hogy a lehető legtöbb információt lehessen leolvasni róla első ránézésre is. Kiemeltük egyebek mellett a vezetési időkkel, tachográf státuszokkal összefüggő adatokat, információkat, de más praktikus módosításokat is elvégeztünk.

Járműtől, eszköztől és igénybe vett szolgáltatástól függően láthatóvá tettük a tachográf státuszokat, vagy akár a TPMS rendszerek által közvetített gumiabroncs tulajdonságokat az online térkép mellett, amik közül több fontos adat buborékban is megjelenik, amikor az egeret a járművek markere fölé húzzuk. Elhelyeztünk egy új „gyorslistát” is a térkép bal oldalán, ami a járművek közötti váltást gyorsítja meg.

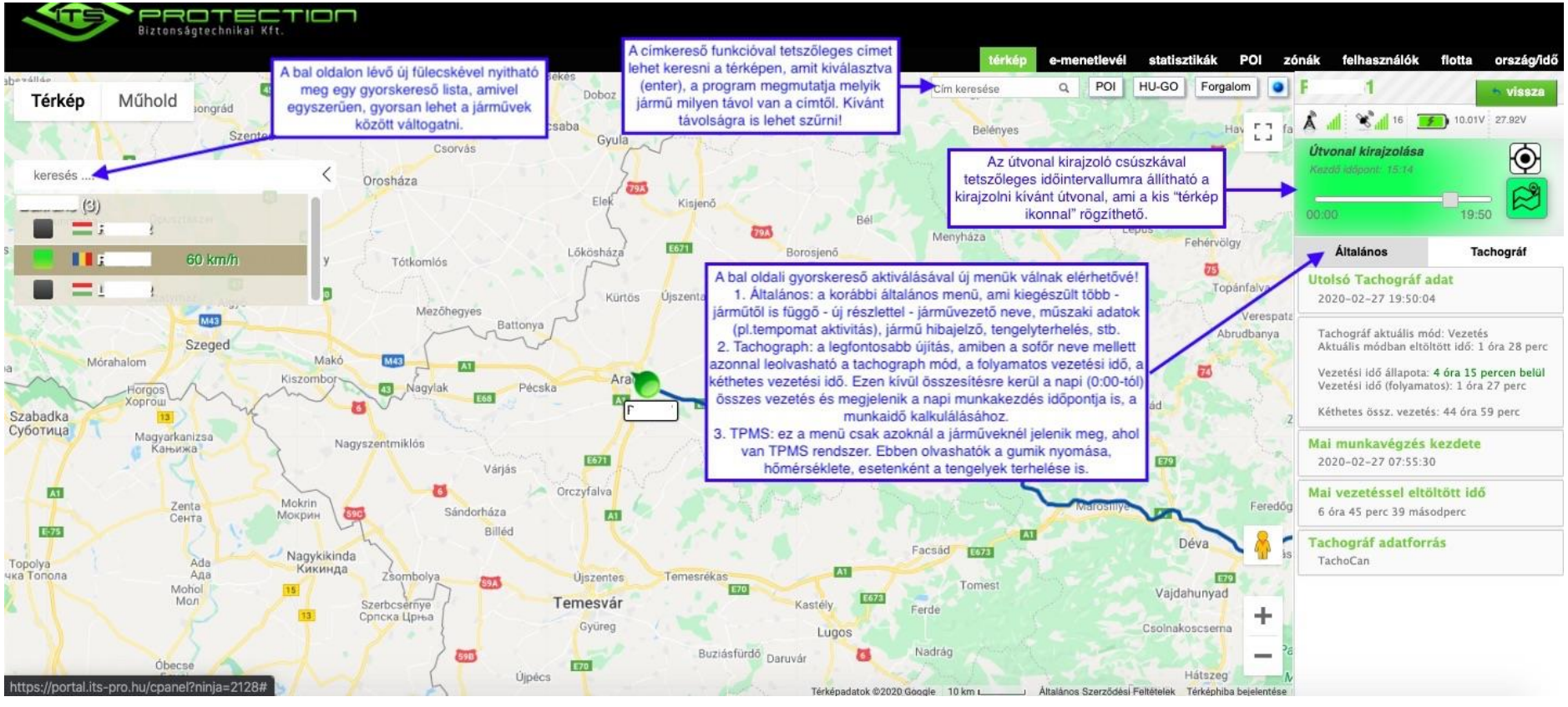

A bővített tachográf státuszoknak köszönhetően megjelenhetnek a napi, heti, kétheti pihenőidők vége, vagy akár szabályos túlvezetések ténye, darabszáma is (bal oldali kép). Ezen információk megjelenítése nagyban függ a járműbe szerelt tachográf eszköz típusától és korától is.

**Ilyen eszközökkel felszerelt járművek esetében igényelhető a tachográfok távoli letöltése is, amivel mind a tachográf memória, mind pedig a járművezető kártyája is letölthető távolról, aminek eredményeképpen a „ddd" kiterjesztésű fájlokat kapja meg a felhasználó.**

A jobb oldali kép mutatja azt az állapotot, amikor az egeret a jármű marker fölé húzzuk és a rendszer felolvassa a járműre vonatkozó kiemelt információkat.

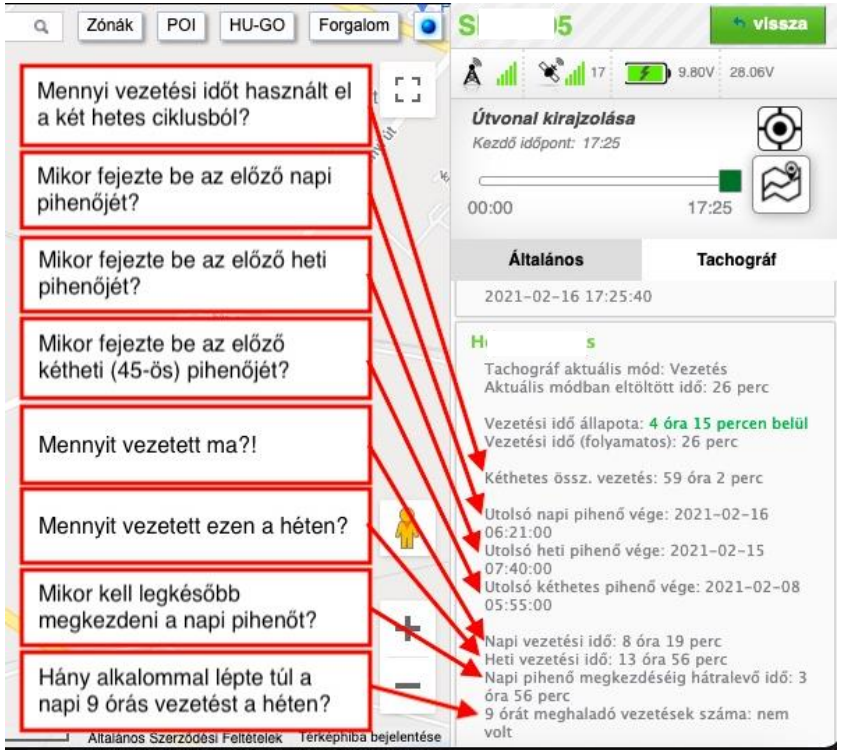


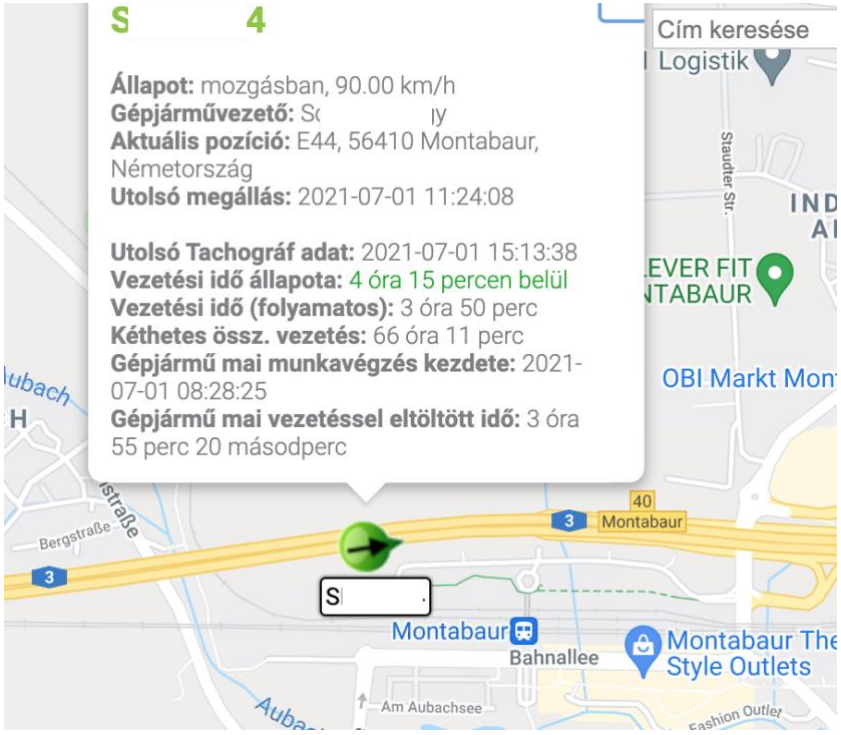

A menetlevélben különböző színekkel, jelekkel különítettük el a hétköznapokat, hétvégéket, kiemelten kezeljük a 9, 24 és 45 órás pihenőket hogy ezzel is gyorsabban juttassuk információhoz a felhasználót. De egyebek mellett a határátlépések adatait is külön megjeleníthetjük a segéd ikonokkal egyenként, vagy akár a teljes (lekért) időszakra vonatkozóan.

| # | Gépjárművezető | Napok | Indulás | Érkezés | Teljes menetidő | Átlagsebesség | Megtett távolság | Kilométeróra állása | Üzemanyag fogyasztás | Üzemanyagszint érkezéskor | Álló helyzetben eltöltött idő | e-útdíj költség | POI csoport |
|---|---|---|---|---|---|---|---|---|---|---|---|---|---|
| | | | | | | | | | | | | 5978.05 | |
| 48 | N[redacted]or | szerda | 2021-05-12 10:06:23 [redacted] út 8, Magyarország | 2021-05-12 10:11:08 [redacted] út, Fejér megye, Magyarország | 00:04:45 | 2.00 km/h | 0.14 km | 59819.87 km | 0.30 l | 98 % ( 980.00 l ) | 2 nap 01:20:06 | | fix |
| 49 | N[redacted]or | péntek | 2021-05-14 11:31:14 [redacted] út, Fejér megye, Magyarország | 2021-05-14 15:50:39 Devět Křížů, 664 84 Zálesná Zhoř, Csehország | 04:19:25 | 76.00 km/h | 327.31 km | 60147.18 km | 107.70 l | 90 % ( 900.00 l ) | 00:45:16 | gyorsforgalmi úton: 7008.25 főúton: 5281.90 összesen: 12290.15 | |
| 50 | N[redacted]or | péntek | 2021-05-14 16:35:55 Devět Křížů, 664 84 Zálesná Zhoř, Csehország | 2021-05-14 20:38:21 KFC - Rozvadov, 277, 348 06 Rozvadov, Csehország | 04:02:26 | 84.00 km/h | 341.32 km | 60488.50 km | 119.88 l | 78 % ( 780.00 l ) | **09:06:04** | | |
| 51 | N[redacted]r | szombat | 2021-05-15 05:44:25 KFC - Rozvadov, 277, 348 06 Rozvadov, Csehország | 2021-05-15 09:40:49 Industriegebiet Süd A 10, 63755 Alzenau, Németország | 03:56:24 | 82.00 km/h | 324.78 km | 60813.28 km | 103.06 l | 67 % ( 670.00 l ) | 00:44:53 | | |
| 52 | N[redacted]r | szombat | 2021-05-15 10:25:42 Industriegebiet Süd A 10, 63755 Alzenau, Németország | 2021-05-15 12:47:24 Ohlerhammer 14, 51674 Wiehl, Németország | 02:21:42 | 80.00 km/h | 189.71 km | 61002.98 km | 68.45 l | 58 % ( 580.00 l ) | 1 nap 17:11:38 | | |
| 53 | N[redacted]r | hétfő | 2021-05-17 05:59:02 Ohlerhammer 14, 51674 Wiehl, Németország | 2021-05-17 06:07:48 2, Ohlerhammer, Wiehl, Oberbergischer Kreis, | 00:08:46 | 5.00 km/h | 0.80 km | 61003.78 km | 0.51 l | 57 % ( 570.00 l ) | 00:27:41 | | |

Hétköznapokat elválasztó segédvonal

45 órát meghaladó, álló helyzetben eltöltött idő

Határátlépések jelölése és azok részleteinek megjelenítés

A pozíció felugró térképen történő megjelenítése kattintás nélkül

| # | Mikor | Honnan | Hova | Kilométeróra állása | Helyszín |
|---|---|---|---|---|---|
| 1 | 2021-05-14 13:42:15 | Magyarország | Szlovákia | 59 974.12 km | Odpočívadlo, 851 10 Pozsony, Szlovákia |
| 2 | 2021-05-14 14:41:50 | Szlovákia | Csehország | 60 056.84 km | 425, 691 51 Lanžhot, Csehország |

Péntekről szombatra forduló időszakot jelölő segédvonal

9 órát meghaladó álló, helyzetben eltöltött idő vastagított betűvel szedve

Hétvégi (szombat-vasárnap) utak jelölése

Hétvégéről hétfőre forduló időszakot jelölő segédvonal

24 órát meghaladó, álló helyzetben eltöltött idő

*Fenti funkciók egy része díjmentesen elérhető és már része a menetlevélnek. A tachográffal, TPMS-sel kapcsolatos szolgáltatásokat érvényes szerződéssel, ITS előfizetéssel rendelkező ügyfeleink igényelhetik járművek, járművezetők darabszáma és az előfizetés egyéb feltételei alapján kalkulált havidíjak ellenében.*

*Kérdés esetén kérjük forduljon illetékes munkatársainkhoz az alábbi elérhetőségeken.*

*info@its-pro.hu, Benedek Zoltán: zoltan.benedek@its-pro.hu, +36 70 456-00-37, Gerlei Zsolt: zsolt.gerlei@its-pro.hu, +36 70 456-00-36*